
















## TABEL DATA INVENTORY BANGUNAN CAGAR BUDAYA DI KOTA SABANG TAHUN 2013




No.	Bangunan Cagar Budaya	Posisi				Aspek Konservasi				Foto
		Data Sejarah	Alamat	Koordinat	Ketinggian	Arsitektural	Pemugaran	Kondisi Sekarang	Status Kepemilikan	
1	Koningin Plein /Taman Ria	Dibangun oleh Pemerintah Kolonial Belanda pada akhir tahun 1800-an, sebagai Taman Kota.	Jl. Diponegoro, Gp. Kuta Ateuh, Kec. Sukakarya - Sabang	5.89268° LU 95.318397° BT	20 m dpl	Dulu : Taman kota dengan pola mengikuti kontur, yang dilengkapi dengan jalan setapak dan bangku taman bergaya klasik  Sekarang : Taman kota dengan pola melingkar, dilengkapi dengan kolam air mancur, dan bangku taman	Ada	Kurang Terawat	Pemko	
2	Rumah Aswet	Dibangun oleh Pemerintah Kolonial Belanda pada akhir tahun 1800-an, sebagai tempat tinggal Staff Sabang Maatschappij.	Jl. Diponegoro, Gp. Kuta Ateuh, Kec. Sukakarya - Sabang	5.893336° LU 95.317988° BT	28 m dpl	<b>Bangunan</b> - Pondasi : Beton - Dinding : semi permanen - Atap : Seng <b>Fungsi</b> - Dulu : Rumah tinggal - Sekarang : Rumah tinggal <b>Tipe Bangunan</b> : Rumah Kopel <b>Gaya Bangunan</b> : Indische Woon huizen	Ada	Kurang Terawat	Pribadi	
3	Mess Pamen Samudera	Didirikan pada tahun 1899 sebagai tempat tinggal Administratur Sabang Maatschappij, dan pada masa pendudukan Jepang menjadi pusat komando militer.	Jl. Diponegoro, Gp. Kuta Ateuh, Kec. Sukakarya - Sabang	5.893328° LU 95.319136° BT	20 m dpl	<b>Bangunan</b> - Pondasi : Beton - Dinding : Beton - Atap : Genteng <b>Fungsi</b> - Dulu : Rumah tinggal - Sekarang : Penginapan <b>Tipe Bangunan</b> : Bangunan Tunggal <b>Gaya Bangunan</b> : Indische Woon huizen	Rehab Thn 1992	Kurang Terawat	Pemko	




No.	Bangunan Cagar Budaya	Posisi				Aspek Konservasi				Foto
		Data Sejarah	Alamat	Koordinat	Ketinggian	Arsitektural	Pemugaran	Kondisi Sekarang	Status Kepemilikan	
4	Bunker Head Quarters	Dibangun oleh Jepang pada tahun 1942 dalam operasi "T" sebagai persiapan perang Asia Pasifik.	Jl. Diponegoro, Gp. Kuta Ateuh, Kec. Sukakarya - Sabang	5.89266° LU 95.31922° BT	24 m dpl	<b>Bangunan</b> - Pondasi : Beton - Dinding : Beton - Atap : Beton <b>Fungsi</b> - Dulu : Bunker penjaga - Sekarang : Objek Wisata <b>Tipe Bangunan</b> : Bunker	Tdk Ada	Tidak Terawat	Pemko	
5	Wisma Dirgantara	Dibangun oleh Pemerintah Kolonial Belanda pada awal tahun 1900-an sebagai tempat tinggal staf Sabang Maatschappij (pandu laut/de Loods dan kabag dinas luar/ Chef Buitendienst).	Jl. Diponegoro, Gp. Kuta Ateuh, Kec. Sukakarya - Sabang	5.892956° LU 95.319763° BT	24 m dpl	<b>Bangunan</b> - Pondasi : Beton - Dinding : Beton - Atap : Genteng <b>Fungsi</b> - Dulu : Rumah tinggal - Sekarang : Penginapan <b>Tipe Bangunan</b> : Bangunan Tunggal <b>Gaya Bangunan</b> : Indische Woon huizen	Ada	Kurang Terawat	Pemko	
6	De Ijs Kiosk / Taman Digital	Dibangun oleh Pemerintah Kolonial Belanda pada akhir tahun 1800-an, sebagai kios es, yg merupakan bagian dari Hotel Sabang.	Jl. Diponegoro, Gp. Kuta Ateuh, Kec. Sukakarya - Sabang	5.892241° LU 95.320443° BT	14 m dpl	<b>Bangunan</b> - Pondasi : Beton - Dinding : Beton - Atap : Genteng <b>Fungsi</b> - Dulu : Kios es - Sekarang : Gedung operator <b>Tipe Bangunan</b> : Bangunan Tunggal <b>Gaya Bangunan</b> : Indische Woon huizen	Ada	Terawat	Pemko	




No.	Bangunan Cagar Budaya	Posisi				Aspek Konservasi				Foto
		Data Sejarah	Alamat	Koordinat	Ketinggian	Arsitektural	Pemugaran	Kondisi Sekarang	Status Kepemilikan	
7	Kantor Disperindag	Dibangun pada masa Kolonial Belanda.	Jl. Diponegoro, Gp. Kuta Ateuh, Kec. Sukakarya - Sabang	5.893146° LU 95.320161° BT	33 m dpl	<b>Bangunan</b> - Pondasi : Beton - Dinding : Beton - Atap : Genteng <b>Fungsi</b> - Dulu : Rumah Tinggal - Sekarang : Kantor Disperindagkop Sabang  <b>Tipe Bangunan</b> : Bangunan Tunggal <b>Gaya Bangunan</b> : Indische Woon huizen	Ada	Terawat	Pemko	
8	Tangsi Marina / Komplek Pemda	Dibangun oleh Pemerintah Kolonial Belanda pada akhir tahun 1800-an, sebagai tempat tinggal pegawai Sabang Maatschappij.	Jl. Diponegoro, Gp. Kuta Ateuh, Kec. Sukakarya - Sabang	5.892906° LU 95.321837° BT	40 m dpl	<b>Bangunan</b> - Pondasi : Beton - Dinding : Beton - Atap : Genteng <b>Fungsi</b> - Dulu : Rumah Tinggal - Sekarang : Rumah Tinggal <b>Tipe Bangunan</b> : Komplek <b>Pola Penataan</b> : Linear <b>Gaya Bangunan</b> : Art Deco	Ada	Terawat	Pribadi	
9	Kantor PDAM dan WH	Dibangun oleh Pemerintah Kolonial Belanda pada tahun 1898 sebagai kafe dan tempat bersosialisasi warga Eropa.	Jl. Diponegoro, Gp. Kuta Ateuh, Kec. Sukakarya - Sabang	5.891519° LU 95.322492° BT	23 m dpl	<b>Bangunan</b> - Pondasi : Beton - Dinding : Beton - Atap : Genteng <b>Fungsi</b> - Dulu : Rumah Tinggal - Sekarang : Kantor PDAM Sabang <b>Tipe Bangunan</b> : Bangunan Tunggal <b>Gaya Bangunan</b> : Art Deco	Ada	Kurang Terawat	Pemko	

No.	Bangunan Cagar Budaya	Posisi				Aspek Konservasi				Foto
		Data Sejarah	Alamat	Koordinat	Ketinggian	Arsitektural	Pemugaran	Kondisi Sekarang	Status Kepemilikan	
10	Juliana Plein / Taman Burung	Dibangun oleh Pemerintah Kolonial Belanda pada akhir tahun 1800-an, sebagai Taman Kota (Juliana Plein).	Jl. Diponegoro, Gp. Kuta Ateuh, Kec. Sukakarya - Sabang	5.891847° LU 95.32265° BT	39 m dpl	Dulu : Taman kota dengan pola segitiga, yang dilengkapi rumah telephone  Sekarang : Taman kota dengan pola segitiga, yang dilengkapi dengan jalan setapak, bangku taman dan kandang	Ada	Terawat	Pemko	
11	Kantor Dharma Wanita	Dibangun oleh Pemerintah Kolonial Belanda pada tahun 1909, sebagai rumah tinggal pejabat Pemerintahan Kolonial Belanda.	Jl. Diponegoro, Gp. Kuta Ateuh, Kec. Sukakarya - Sabang	5.8922402° LU 95.32272° BT	39 m dpl	<b>Bangunan</b> - Pondasi : Beton/Kolong - Dinding : Papan - Atap : Genteng <b>Fungsi</b> - Dulu : Rumah tinggal - Sekarang : Sekretariat Dharma Wanita <b>Tipe Bangunan</b> : Rumah kolong <b>Gaya Bangunan</b> : Indische Woon huizen	Direhab Tahun 1992	Kurang Terawat	Pemko	
12	Gereja Katholik	Dibangun oleh Pemerintah Kolonial Belanda, sebagai tempat ibadah umat Kristen Katholik.	Jl. Diponegoro, Gp. Kuta Ateuh, Kec. Sukakarya - Sabang	5.892552° LU 95.323339° BT	40 m dpl	<b>Bangunan</b> - Pondasi : Beton - Dinding : Beton - Atap : Seng <b>Fungsi</b> - Dulu : Rumah Ibadah - Sekarang : Rumah Ibadah <b>Tipe Bangunan</b> : Bangunan Tunggal <b>Gaya Bangunan</b> : Art Deco	Ada	Terawat	Jemaat Katholik	




No.	Bangunan Cagar Budaya	Posisi				Aspek Konservasi				Foto
		Data Sejarah	Alamat	Koordinat	Ketinggian	Arsitektural	Pemugaran	Kondisi Sekarang	Status Kepemilikan	
13	Rumah Kepala Rutan	Dibangun pada masa Kolonial Belanda.	Jl. O. Suropati, Gp. Kuta Ateuh, Kec. Sukakarya - Sabang	5.892908° LU 95.322683° BT	40 m dpl	<b>Bangunan</b> - Pondasi : Beton - Dinding : Semi permanen - Atap : Seng <b>Fungsi</b> - Dulu : Rumah Tinggal - Sekarang : Rumah Kepala Penjara <b>Tipe Bangunan</b> : Bangunan Tunggal <b>Gaya Bangunan</b> : Indische Woon huizen	Ada	Terawat	Pemko	
14	Rutan Kelas II B	Dibangun pada masa Kolonial Belanda.	Jl. O. Suropati, Gp. Kuta Ateuh, Kec. Sukakarya - Sabang	5.8929° LU 95.32241° BT	40 m dpl	<b>Bangunan</b> - Pondasi : Beton - Dinding : Beton - Atap : Seng <b>Fungsi</b> - Dulu : Rumah Tahanan - Sekarang : Rumah Tahanan <b>Tipe Bangunan</b> : Komplek <b>Pola Penataan</b> : Terpusat <b>Gaya Bangunan</b> : Art Deco	Ada	Terawat	Pemko	
15	Rumah Ramli Haji	Dibangun oleh Pemerintah Kolonial Belanda pada awal tahun 1900-an sebagai rumah tinggal opsir belanda yang menikah dengan wanita pribumi.	Jl. O. Suropati, Gp. Kuta Ateuh, Kec. Sukakarya - Sabang	5.893448° LU 95.322632° BT	36 m dpl	<b>Bangunan</b> - Pondasi : Umpak - Dinding : Papan - Atap : Seng <b>Fungsi</b> - Dulu : Rumah Tinggal - Sekarang : Rumah Tinggal <b>Tipe Bangunan</b> : Rumah panggung <b>Gaya Bangunan</b> : Indische Woon huizen	Ada	Kurang Terawat	Pribadi	




No.	Bangunan Cagar Budaya	Posisi				Aspek Konservasi				Foto
		Data Sejarah	Alamat	Koordinat	Ketinggian	Arsitektural	Pemugaran	Kondisi Sekarang	Status Kepemilikan	
16	Poliklinik RSU (Pertama kali) / Disamping Rutan Kelas II B	Dibangun pada masa Kolonial Belanda.	Jl. O. Suropati, Gp. Kuta Ateuh, Kec. Sukakarya - Sabang	5.893124° LU 95.322201° BT	40 m dpl	<b>Bangunan</b> - Pondasi : Beton - Dinding : Papan/semi permanen - Atap : Seng <b>Fungsi</b> - Dulu : Poliklinik - Sekarang : Rumah Tinggal <b>Tipe Bangunan</b> : Bangunan Tunggal <b>Gaya Bangunan</b> : Indische Woon huizen	Ada	Kurang Terawat	Pemko	
17	Rumah T. Johan	Dibangun pada masa Kolonial Belanda.	Jl. O. Suropati, Gp. Kuta Ateuh, Kec. Sukakarya - Sabang	5.893172° LU 95.322065° BT	40 m dpl	<b>Bangunan</b> - Pondasi : Umpak/kolong - Dinding : Papan - Atap : Seng <b>Fungsi</b> - Dulu : Rumah Tinggal - Sekarang : Rumah Tinggal <b>Tipe Bangunan</b> : Rumah panggung <b>Gaya Bangunan</b> : Indische Woon huizen	Ada	Kurang Terawat	Pribadi	
18	Rumah Panjaitan	Dibangun pada masa Kolonial Belanda.	Jl. O. Suropati, Gp. Kuta Ateuh, Kec. Sukakarya - Sabang	5.893258° LU 95.321832° BT	40 m dpl	<b>Bangunan</b> - Pondasi : Beton - Dinding : Beton - Atap : Genteng <b>Fungsi</b> - Dulu : Rumah Tinggal - Sekarang : Rumah Tinggal <b>Tipe Bangunan</b> : Bangunan Tunggal <b>Gaya Bangunan</b> : Art Deco	Ada	Terawat	Pribadi	




No.	Bangunan Cagar Budaya	Posisi				Aspek Konservasi				Foto
		Data Sejarah	Alamat	Koordinat	Ketinggian	Arsitektural	Pemugaran	Kondisi Sekarang	Status Kepemilikan	
19	Rumah Sofian Hadi	Dibangun pada masa Kolonial Belanda.	Jl. O. Suropati, Gp. Kuta Ateuh, Kec. Sukakarya - Sabang	5.893312° LU 95.321703° BT	40 m dpl	<b>Bangunan</b> - Pondasi : Beton - Dinding : Beton - Atap : Genteng/seng <b>Fungsi</b> - Dulu : Rumah Tinggal - Sekarang : Rumah Tinggal <b>Tipe Bangunan</b> : Rumah Kopel <b>Gaya Bangunan</b> : Art Deco	Ada	Kurang Terawat	Pribadi	
20	Rumah Hj. Rohani, dkk	Dibangun pada masa Kolonial Belanda.	Jl. O. Suropati, Gp. Kuta Ateuh, Kec. Sukakarya - Sabang	5.893579° LU 95.320485° BT	35 m dpl	<b>Bangunan</b> - Pondasi : Beton - Dinding : Beton - Atap : Genteng <b>Fungsi</b> - Dulu : Rumah Tinggal - Sekarang : Rumah Tinggal <b>Tipe Bangunan</b> : Bangunan Tunggal <b>Gaya Bangunan</b> : Art Deco	Ada	Terawat	Pribadi	
21	Lapangan Play Ground	Dibangun oleh Pemerintah Kolonial Belanda pada akhir tahun 1800-an, sebagai tempat rekreasi/olahraga bagi keluarga eropa.	Jl. O. Suropati, Gp. Kuta Ateuh, Kec. Sukakarya - Sabang	5.893922° LU 95.319735° BT	30 m dpl	Dulu : Lapangan Play Ground  Sekarang : Lapangan Play Ground	Ada	Terawat	Pemko	




No.	Bangunan Cagar Budaya	Posisi				Aspek Konservasi				Foto
		Data Sejarah	Alamat	Koordinat	Ketinggian	Arsitektural	Pemugaran	Kondisi Sekarang	Status Kepemilikan	
22	Rumah T.Marwan / Ali Umar / Mayor Saridin / Salman Husein (1 Blok)	Dibangun oleh Pemerintah Kolonial Belanda, sebagai tempat tinggal Staff Sabang Maatschappij.	Jl. O. Suropati, Gp. Kuta Ateuh, Kec. Sukakarya - Sabang	5.894175° LU 95.317872° BT	28 m dpl	<b>Bangunan</b> - Pondasi : Beton - Dinding : Beton - Atap : Seng <b>Fungsi</b> - Dulu : Rumah Tinggal - Sekarang : Rumah Tinggal <b>Tipe Bangunan</b> : Rumah Kopel <b>Gaya Bangunan</b> : Indische Woon huizen	Ada	Terawat	Pribadi	
23	Rumah Edwar	Dibangun oleh Pemerintah Kolonial Belanda, sebagai tempat tinggal Staff Sabang Maatschappij.	Jl. O. Suropati, Gp. Kuta Ateuh, Kec. Sukakarya - Sabang	5.894175° LU 95.317872° BT	28 m dpl	<b>Bangunan</b> - Pondasi : Beton - Dinding : Beton - Atap : Seng <b>Fungsi</b> - Dulu : Rumah Tinggal - Sekarang : Rumah Tinggal <b>Tipe Bangunan</b> : Rumah Kopel <b>Gaya Bangunan</b> : Indische Woon huizen	Ada	Baik	Pribadi	
24	Rumah Staff Pelabuhan	Dibangun oleh Pemerintah Kolonial Belanda, sebagai tempat tinggal Staff Sabang Maatschappij.	Jl. O. Suropati, Gp. Kuta Ateuh, Kec. Sukakarya - Sabang			<b>Bangunan</b> - Pondasi : Beton - Dinding : Beton - Atap : Genteng <b>Fungsi</b> - Dulu : Rumah Tinggal - Sekarang : Rumah Tinggal <b>Tipe Bangunan</b> : Rumah Kopel <b>Gaya Bangunan</b> : Indische Woon huizen	Ada	Tidak Terawat	BPKS	









No.	Bangunan Cagar Budaya	Posisi				Aspek Konservasi				Foto
		Data Sejarah	Alamat	Koordinat	Ketinggian	Arsitektural	Pemugaran	Kondisi Sekarang	Status Kepemilikan	
25	Lapangan Tennis	Dibangun oleh Pemerintah Kolonial Belanda pada akhir tahun 1800-an, sebagai tempat rekreasi/olahraga bagi keluarga eropa.	Jl. O. Suropati, Gp. Kuta Ateuh, Kec. Sukakarya - Sabang	5.894798° LU 95.317662° BT	26 m dpl	Dulu : Tempat rekreasi/Lapangan olahraga  Sekarang : Lapangan Tennis	Ada	Terawat	Pemko	
26	Rumah T. Hasrat	Dibangun oleh Pemerintah Kolonial Belanda, sebagai tempat tinggal Staff Sabang Maatschappij.	Jl. Raden Saleh, Gp. Kuta Ateuh, Kec. Sukakarya - Sabang	5.894175° LU 95.317872° BT	28 m dpl	<b>Bangunan</b> - Pondasi : Beton - Dinding : Beton - Atap : Genteng <b>Fungsi</b> - Dulu : Rumah Tinggal - Sekarang : Rumah Tinggal <b>Tipe Bangunan</b> : Bangunan Tunggal <b>Gaya Bangunan</b> : Indische Woon huizen	Ada	Terawat	Pribadi	
27	Rumah Drs.Sanusri Husin	Dibangun oleh Pemerintah Kolonial Belanda, sebagai tempat tinggal Staff Sabang Maatschappij.	Jl. Raden Saleh, Gp. Kuta Ateuh, Kec. Sukakarya - Sabang	5.894175° LU 95.317872° BT	28 m dpl	<b>Bangunan</b> - Pondasi : Beton - Dinding : Beton - Atap : Seng <b>Fungsi</b> - Dulu : Rumah Tinggal - Sekarang : Rumah Tinggal <b>Tipe Bangunan</b> : Bangunan Tunggal <b>Gaya Bangunan</b> : Indische Woon huizen	Ada	Terawat	Pribadi	




No.	Bangunan Cagar Budaya	Posisi				Aspek Konservasi				Foto
		Data Sejarah	Alamat	Koordinat	Ketinggian	Arsitektural	Pemugaran	Kondisi Sekarang	Status Kepemilikan	
28	Rumah Naiman	Dibangun oleh Pemerintah Kolonial Belanda, sebagai tempat tinggal Staff Sabang Maatschappij.	Jl. Raden Saleh, Gp. Kuta Ateuh, Kec. Sukakarya - Sabang	5.894175° LU 95.317872° BT	28 m dpl	<b>Bangunan</b> - Pondasi : Beton - Dinding : Beton - Atap : Seng <b>Fungsi</b> - Dulu : Rumah Tinggal - Sekarang : Rumah Tinggal <b>Tipe Bangunan</b> : Rumah Kopel <b>Gaya Bangunan</b> : Indische Woon huizen	Tidak Ada	Kurang Terawat	Pribadi	
29	Rumah Cut Titi	Dibangun oleh Pemerintah Kolonial Belanda, sebagai tempat tinggal Staff Sabang Maatschappij.	Jl. Raden Saleh, Gp. Kuta Ateuh, Kec. Sukakarya - Sabang	5.894175° LU 95.317872° BT	28 m dpl	<b>Bangunan</b> - Pondasi : Beton - Dinding : Beton - Atap : Seng <b>Fungsi</b> - Dulu : Rumah Tinggal - Sekarang : Rumah Tinggal <b>Tipe Bangunan</b> : Rumah Kopel <b>Gaya Bangunan</b> : Indische Woon huizen	Ada	Terawat	Pribadi	
30	Rumah Johannes Panggabean	Dibangun oleh Pemerintah Kolonial Belanda, sebagai tempat tinggal Staff Sabang Maatschappij.	Jl. Raden Saleh, Gp. Kuta Ateuh, Kec. Sukakarya - Sabang	5.894175° LU 95.317872° BT	28 m dpl	<b>Bangunan</b> - Pondasi : Beton - Dinding : Beton - Atap : Seng <b>Fungsi</b> - Dulu : Rumah Tinggal - Sekarang : Rumah Tinggal <b>Tipe Bangunan</b> : Bangunan Tunggal <b>Gaya Bangunan</b> : Indische Woon huizen	Tidak Ada	Kurang Terawat	Pribadi	




No.	Bangunan Cagar Budaya	Posisi				Aspek Konservasi				Foto
		Data Sejarah	Alamat	Koordinat	Ketinggian	Arsitektural	Pemugaran	Kondisi Sekarang	Status Kepemilikan	
31	Rumah Juedah / Wisma Cempaka	Dibangun oleh Pemerintah Kolonial Belanda, sebagai tempat tinggal Staff Sabang Maatschappij.	Jl. Raden Saleh, Gp. Kuta Ateuh, Kec. Sukakarya - Sabang	5.894175° LU 95.317872° BT	28 m dpl	<b>Bangunan</b> - Pondasi : Beton - Dinding : Beton - Atap : Seng <b>Fungsi</b> - Dulu : Rumah Tinggal - Sekarang : Rumah Tinggal <b>Tipe Bangunan</b> : Rumah Kopel <b>Gaya Bangunan</b> : Indische Woon huizen	Ada	Terawat	Pribadi	
32	Rumah Abu Juned	Dibangun oleh Pemerintah Kolonial Belanda, sebagai tempat tinggal Staff Sabang Maatschappij.	Jl. Raden Saleh, Gp. Kuta Ateuh, Kec. Sukakarya - Sabang	5.894175° LU 95.317872° BT	28 m dpl	<b>Bangunan</b> - Pondasi : Beton - Dinding : Beton - Atap : Asbes <b>Fungsi</b> - Dulu : Rumah Tinggal - Sekarang : Rumah Tinggal <b>Tipe Bangunan</b> : Rumah Kopel <b>Gaya Bangunan</b> : Indische Woon huizen	Ada	Terawat	Pribadi	
33	Rumah Jayardi Husin	Dibangun oleh Pemerintah Kolonial Belanda, sebagai tempat tinggal Staff Sabang Maatschappij.	Jl. Raden Saleh, Gp. Kuta Ateuh, Kec. Sukakarya - Sabang	5.894175° LU 95.317872° BT	28 m dpl	<b>Bangunan</b> - Pondasi : Beton - Dinding : Beton - Atap : Seng <b>Fungsi</b> - Dulu : Rumah Tinggal - Sekarang : Rumah Tinggal <b>Tipe Bangunan</b> : Rumah Kopel <b>Gaya Bangunan</b> : Indische Woon huizen	Ada	Terawat	Pribadi	

No.	Bangunan Cagar Budaya	Posisi				Aspek Konservasi				Foto
		Data Sejarah	Alamat	Koordinat	Ketinggian	Arsitektural	Pemugaran	Kondisi Sekarang	Status Kepemilikan	
34	Komplek TNI - AL	Dibangun oleh Pemerintah Kolonial Belanda, sebagai tempat tinggal Staff Sabang Maatschappij.	Jl. Raden Saleh, Gp. Kuta Ateuh, Kec. Sukakarya - Sabang	5.893343° LU 95.318571° BT	28 m dpl	<b>Bangunan</b> - Pondasi : Beton - Dinding : Beton - Atap : Genteng <b>Fungsi</b> - Dulu : Rumah Tinggal - Sekarang : Rumah Tinggal <b>Tipe Bangunan</b> : Rumah Kopel <b>Gaya Bangunan</b> : Indische Woon huizen	Ada	Tidak Terawat	TNI - AL	
35	Kantor Kwarcab Pramuka	Dibangun oleh Pemerintah Kolonial Belanda, sebagai tempat tinggal Staff Sabang Maatschappij.	Jl. Raden Saleh, Gp. Kuta Ateuh, Kec. Sukakarya - Sabang	5.894175° LU 95.317872° BT	28 m dpl	<b>Bangunan</b> - Pondasi : Beton - Dinding : Beton - Atap : Seng <b>Fungsi</b> - Dulu : Rumah Tinggal - Sekarang : Rumah Tinggal <b>Tipe Bangunan</b> : Bangunan Tunggal <b>Gaya Bangunan</b> : Indische Woon huizen	Tidak Ada	Kurang Terawat	Pemko	
36	Mess Perwira AU	Dibangun oleh Pemerintah Kolonial Belanda, sebagai tempat tinggal Staff Sabang Maatschappij.	Jl. Raden Saleh, Gp. Kuta Ateuh, Kec. Sukakarya - Sabang	5.894273° LU 95.319044° BT	27 m dpl	<b>Bangunan</b> - Pondasi : Beton - Dinding : Beton - Atap : Seng <b>Fungsi</b> - Dulu : Rumah Tinggal - Sekarang : Rumah Tinggal <b>Tipe Bangunan</b> : Bangunan Tunggal <b>Gaya Bangunan</b> : Indische Woon huizen	Ada	Terawat	Pemko	




No.	Bangunan Cagar Budaya	Posisi				Aspek Konservasi				Foto
		Data Sejarah	Alamat	Koordinat	Ketinggian	Arsitektural	Pemugaran	Kondisi Sekarang	Status Kepemilikan	
37	Rumah Administratur Pelabuhan	Dibangun oleh Pemerintah Kolonial Belanda, sebagai tempat tinggal Staff Sabang Maatschappij.	Jl. O. Suropati, Gp. Kuta Ateuh, Kec. Sukakarya - Sabang	5.894175° LU 95.317872° BT	28 m dpl	<b>Bangunan</b> - Pondasi : Beton - Dinding : Beton - Atap : Genteng <b>Fungsi</b> - Dulu : Rumah Tinggal - Sekarang : Rumah Tinggal <b>Tipe Bangunan</b> : Bangunan Tunggal <b>Gaya Bangunan</b> : Indische Woon huizen	Ada	Tidak Terawat	BPKS	
38	Europesche Lagere School / SDN. 06	Dibangun oleh pemerintah Kolonial Belanda pada tahun 1909, sebagai Sekolah Dasar bagi warga eropa dan pejabat pribumi.	Jl. O. Suropati, Gp. Kuta Ateuh, Kec. Sukakarya - Sabang	5.894615° LU 95.317406° BT	24 m dpl	<b>Bangunan</b> - Pondasi : Beton - Dinding : Semi permanen - Atap : Genteng <b>Fungsi</b> - Dulu : Sekolah - Sekarang : Sekolah <b>Tipe Bangunan</b> : Komplek <b>Gaya Bangunan</b> : Indische Woon huizen	Ada	Kurang Terawat	Pemko	
39	Rumah Staff Pelabuhan	Dibangun oleh Pemerintah Kolonial Belanda, sebagai tempat tinggal Staff Sabang Maatschappij.	Jl. O. Suropati, Gp. Kuta Ateuh, Kec. Sukakarya - Sabang	5.894175° LU 95.317872° BT	28 m dpl	<b>Bangunan</b> - Pondasi : Beton - Dinding : Beton - Atap : Seng <b>Fungsi</b> - Dulu : Rumah Tinggal - Sekarang : Rumah Tinggal <b>Tipe Bangunan</b> : Bangunan Tunggal <b>Gaya Bangunan</b> : Indische Woon huizen	Ada	Tidak Terawat	BPKS	




No.	Bangunan Cagar Budaya	Posisi				Aspek Konservasi				Foto
		Data Sejarah	Alamat	Koordinat	Ketinggian	Arsitektural	Pemugaran	Kondisi Sekarang	Status Kepemilikan	
40	Rex Bioscoop / Gedung Kesenian	Dibangun oleh Pemerintah Kolonial Belanda sebelum tahun 1900, sebagai fasilitas hiburan bagi masyarakat Sabang.	Jl. T.Umar, Gp. Kuta Bawah Barat, Kec. Sukakarya - Sabang	5.891526° LU 95.319077° BT	9 m dpl	<b>Bangunan</b> - Pondasi : Beton - Dinding : Beton - Atap : Genteng <b>Fungsi</b> - Dulu : Bioskop - Sekarang : Gedung kesenian <b>Tipe Bangunan</b> : Bangunan Tunggal <b>Gaya Bangunan</b> : Art Deco	Ada	Tidak Terawat	Pemko	
41	Kantor Pegadaian	Dibangun pada masa Kolonial Belanda.	Jl. T.Umar, Gp. Kuta Bawah Barat, Kec. Sukakarya - Sabang	5.891816° LU 95.318846° BT	12 m dpl	<b>Bangunan</b> - Pondasi : Beton - Dinding : Beton - Atap : Genteng <b>Fungsi</b> - Dulu : Rumah Tinggal - Sekarang : Kantor pegadaian <b>Tipe Bangunan</b> : Bangunan Tunggal <b>Gaya Bangunan</b> : Indische Woon huizen	Ada	Terawat	Pegadaian	
42	Meunasah Muhammadan	Dibangun pada masa Kolonial Belanda, sebagai tempat ibadah para pekerja pelabuhan yang beragama islam.	Lhok Panglima, Gp. Kuta Bawah Barat, Kec. Sukakarya - Sabang	5.892137° LU 95.316949° BT	17 m dpl	<b>Bangunan</b> - Pondasi : Beton - Dinding : Beton - Atap : Seng <b>Fungsi</b> - Dulu : Rumah Ibadah - Sekarang : Rumah Ibadah <b>Tipe Bangunan</b> : Tunggal <b>Gaya Bangunan</b> : Tropis	Ada	Terawat	Waqaf	




No.	Bangunan Cagar Budaya	Posisi				Aspek Konservasi				Foto
		Data Sejarah	Alamat	Koordinat	Ketinggian	Arsitektural	Pemugaran	Kondisi Sekarang	Status Kepemilikan	
43	Rumah H.Husaini	Dibangun oleh Pemerintah Kolonial Belanda, sebagai tempat tinggal Kepala Polisi Belanda.	Jl. T.Umar, Gp. Kuta Ateuh, Kecamatan Sukakarya - Sabang	5.893431° LU 95.317176° BT	25 m dpl	<b>Bangunan</b> - Pondasi : Umpak/kolong - Dinding : Papan - Atap : Genteng <b>Fungsi</b> - Dulu : Rumah Tinggal - Sekarang : Rumah Tinggal <b>Tipe Bangunan</b> : Bangunan Tunggal <b>Gaya Bangunan</b> : Indische Woon huizen	Tidak Ada	Kurang Terawat	Pribadi	
44	Rumah Ibrahim Usman	Dibangun oleh Pemerintah Kolonial Belanda, sebagai tempat tinggal Staff Pelabuhan.	Jl. T.Umar, Gp. Kuta Ateuh, Kecamatan Sukakarya - Sabang	5.893761° LU 95.31696° BT	25 m dpl	<b>Bangunan</b> - Pondasi : Umpak/kolong - Dinding : Papan - Atap : Genteng <b>Fungsi</b> - Dulu : Rumah Tinggal - Sekarang : Rumah Tinggal <b>Tipe Bangunan</b> : Bangunan Tunggal <b>Gaya Bangunan</b> : Indische Woon huizen	Ada	Tidak Terawat	Pribadi	
45	Rumah Sutomo	Dibangun oleh Pemerintah Kolonial Belanda, sebagai tempat tinggal Staff Sabang Maatschappij.	Jl. T.Umar, Gp. Kuta Ateuh, Kecamatan Sukakarya - Sabang	5.894009° LU 95.317257° BT	25 m dpl	<b>Bangunan</b> - Pondasi : Beton - Dinding : Beton - Atap : Seng <b>Fungsi</b> - Dulu : Rumah Tinggal - Sekarang : Rumah Tinggal <b>Tipe Bangunan</b> : Bangunan Tunggal <b>Gaya Bangunan</b> : Indische Woon huizen	Ada	Tidak Terawat	Pribadi	




No.	Bangunan Cagar Budaya	Posisi				Aspek Konservasi				Foto
		Data Sejarah	Alamat	Koordinat	Ketinggian	Arsitektural	Pemugaran	Kondisi Sekarang	Status Kepemilikan	
46	Rumah T. Nawawi	Dibangun oleh pemerintah Kolonial Belanda, sebagai tempat tinggal Staff Pelabuhan.	Jl. T.Umar, Gp. Kuta Ateuh, Kecamatan Sukakarya - Sabang	5.89394° LU 95.316882° BT	25 m dpl	<b>Bangunan</b> - Pondasi : Beton/kolong - Dinding : Papan - Atap : Genteng <b>Fungsi</b> - Dulu : Rumah Tinggal - Sekarang : Rumah Tinggal <b>Tipe Bangunan</b> : Bangunan Tunggal <b>Gaya Bangunan</b> : Indische Woon huizen	Ada	Tidak Terawat	Pribadi	
47	Rumah T. Syahrul / Sabang Guest House	Dibangun oleh pemerintah Kolonial Belanda, sebagai tempat tinggal Staff Pelabuhan.	Jl. T.Umar, Gp. Kuta Ateuh, Kecamatan Sukakarya - Sabang	5.894158° LU 95.316802° BT	25 m dpl	<b>Bangunan</b> - Pondasi : Beton - Dinding : Semipermanen - Atap : Genteng <b>Fungsi</b> - Dulu : Rumah Tinggal - Sekarang : Rumah Tinggal <b>Tipe Bangunan</b> : Bangunan Tunggal <b>Gaya Bangunan</b> : Indische Woon huizen	Ada	Terawat	Pribadi	
48	Rumah Usman Nasution / Kartini Home Stay	Dibangun oleh pemerintah Kolonial Belanda, sebagai tempat tinggal Staff Pelabuhan.	Jl. T.Umar, Gp. Kuta Ateuh, Kecamatan Sukakarya - Sabang	5.894299° LU 95.316699° BT	24 m dpl	<b>Bangunan</b> - Pondasi : Beton - Dinding : Semipermanen - Atap : Genteng <b>Fungsi</b> - Dulu : Rumah Tinggal - Sekarang : Rumah Tinggal <b>Tipe Bangunan</b> : Bangunan Tunggal <b>Gaya Bangunan</b> : Indische Woon huizen	Ada	Terawat	Pribadi	









No.	Bangunan Cagar Budaya	Posisi				Aspek Konservasi				Foto
		Data Sejarah	Alamat	Koordinat	Ketinggian	Arsitektural	Pemugaran	Kondisi Sekarang	Status Kepemilikan	
49	Rumah Sakit Umum (RSU)	Kompleks gedung ini diresmikan penggunaannya pada tahun 1923 sebagai Rumah Sakit milik Sabang Maatschappij. Rumah sakit ini pernah menjadi rujukan bagi rumah sakit-rumah sakit kolonial Belanda yang ada di Aceh, karena mempunyai fasilitas yang sangat modern pada masa itu.	Jl. T.Umar, Gp. Kuta Ateuh, Kecamatan Sukakarya - Sabang	5.895236° LU 95.316159° BT	22 m dpl	<b>Bangunan</b> - Pondasi : Beton - Dinding : Beton - Atap : Seng/sirap <b>Fungsi</b> - Dulu : Rumah Sakit - Sekarang : Rumah Sakit <b>Tipe Bangunan</b> : Komplek <b>Pola Penataan</b> : Grid-Linear <b>Gaya Bangunan</b> : Indische Woon huizen	Ada	Terawat	Pemko	
50	Rumah Dinas Kepala RSU	Dibangun oleh Pemerintah Kolonial Belanda pada tahun 1920, sebagai tempat tinggal Kepala Rumah Sakit Sabang Maatschappij.	Jl. T.Umar, Gp. Kuta Ateuh, Kecamatan Sukakarya - Sabang	5.895589° LU 95.316021° BT	24 m dpl	<b>Bangunan</b> - Pondasi : Beton - Dinding : Beton - Atap : Seng <b>Fungsi</b> - Dulu : Rumah Tinggal - Sekarang : Rumah Tinggal <b>Tipe Bangunan</b> : Bangunan Tunggal <b>Gaya Bangunan</b> : Indische Woon huizen	Ada	Kurang Terawat	Pemko	
51	Tangsi Nias / Rumah Soemali	Dibangun oleh Pemerintah Kolonial Belanda, sebagai tempat tinggal Pegawai Pelabuhan.	Jl. T.Umar, Gp. Kuta Ateuh, Kecamatan Sukakarya - Sabang	5.895008° LU 95.325462° BT	38 m dpl	<b>Bangunan</b> - Pondasi : Umpak/kolong - Dinding : Papan - Atap : Seng <b>Fungsi</b> - Dulu : Rumah Tinggal - Sekarang : Rumah Tinggal <b>Tipe Bangunan</b> : Rumah kolong <b>Gaya Bangunan</b> : Indische Woon huizen	Tidak Ada	Kurang Terawat	TNI - AL	




No.	Bangunan Cagar Budaya	Posisi				Aspek Konservasi				Foto
		Data Sejarah	Alamat	Koordinat	Ketinggian	Arsitektural	Pemugaran	Kondisi Sekarang	Status Kepemilikan	
52	Asrama Haji / Wisma Zahira	Dibangun oleh Pemerintah Kolonial Belanda, sebagai fasilitas perjalanan haji.	Jl. T.Umar, Gp. Kuta Ateuh, Kecamatan Sukakarya - Sabang	5.896384° LU 95.316399° BT	10 m dpl	<b>Bangunan</b> - Pondasi : Beton - Dinding : Beton - Atap : Genteng <b>Fungsi</b> - Dulu : Asrama Haji - Sekarang : Penginapan <b>Tipe Bangunan</b> : Komplek <b>Pola Penataan</b> : Linear <b>Gaya Bangunan</b> : Tropis	Ada	Terawat	Pemko	
53	Benteng Pertahanan Tapak Gajah	Dibangun oleh Jepang pada tahun 1942 dalam operasi "T" sebagai benteng pertahanan untuk persiapan perang Asia Pasifik.	Jl. Ahmad Yani, Gp. Kuta Ateuh, Kec. Sukakarya - Sabang	5.900953° LU 95.325106° BT	7 m dpl	<b>Bangunan</b> - Pondasi : Umpak/Beton - Dinding : Beton - Atap : Beton <b>Fungsi</b> - Dulu : Benteng Pertahanan - Sekarang : Objek Wisata <b>Tipe Bangunan</b> : Benteng	Ada	Terawat	Pemko	
54	Rumah Dinas Kapolres	Dibangun oleh Pemerintah Kolonial Belanda pada akhir tahun 1800-an, sebagai tempat tinggal Perwira Militer Belanda.	Jl. A. Majid Ibrahim, Gp. Kuta Ateuh, Kec. Sukakarya - Sabang	5.891989° LU 95.323184° BT	39 m dpl	<b>Bangunan</b> - Pondasi : Umpak/Beton - Dinding : Papan - Atap : Seng <b>Fungsi</b> - Dulu : Rumah Perwira - Sekarang : Rumah Kapolres <b>Tipe Bangunan</b> : Rumah kolong <b>Gaya Bangunan</b> : Indische Woon huizen	Ada	Terawat	Polres	




No.	Bangunan Cagar Budaya	Posisi				Aspek Konservasi				Foto
		Data Sejarah	Alamat	Koordinat	Ketinggian	Arsitektural	Pemugaran	Kondisi Sekarang	Status Kepemilikan	
55	Wisma Hiu Kencana	Dibangun oleh Pemerintah Kolonial Belanda pada akhir tahun 1800-an, sebagai tempat tinggal Perwira Polisi.	Jl. A. Majid Ibrahim, Gp. Kuta Ateuh, Kec. Sukakarya - Sabang	5.891696° LU 95.323308° BT	39 m dpl	<b>Bangunan</b> - Pondasi : Umpak/Beton - Dinding : Papan - Atap : Seng <b>Fungsi</b> - Dulu : Rumah Perwira - Sekarang : Rumah Kapolres <b>Tipe Bangunan</b> : Rumah kolong <b>Gaya Bangunan</b> : Indische Woon huizen	Ada	Kurang Terawat	TNI -AL	
56	Pabrik Dodol	Dibangun pada masa Kolonial Belanda.	Jl. A. Majid Ibrahim, Gp. Kuta Ateuh, Kec. Sukakarya - Sabang	5.891276° LU 95.323011° BT	36 m dpl	<b>Bangunan</b> - Pondasi : Beton - Dinding : Papan - Atap : Genteng <b>Fungsi</b> - Dulu : Pengadilan Lama - Sekarang : Pabrik Dodol <b>Tipe Bangunan</b> : Rumah tunggal <b>Gaya Bangunan</b> : Indische Woon huizen	Tidak Ada	Tidak Terawat	Pengadilan	
57	Gereja GPIB (Patmos)	Dibangun oleh Pemerintah Kolonial Belanda, sebagai tempat ibadah umat Kristen Protestan.	Jl. A. Majid Ibrahim, Gp. Kuta Ateuh, Kec. Sukakarya - Sabang	5.890838° LU 95.3246° BT	40 m dpl	<b>Bangunan</b> - Pondasi : Beton - Dinding : Beton - Atap : Seng <b>Fungsi</b> - Dulu : Rumah Ibadah - Sekarang : Rumah Ibadah <b>Gaya Bangunan</b> : Tropis	Ada	Terawat	Jemaat GPIB	

No.	Bangunan Cagar Budaya	Posisi				Aspek Konservasi				Foto
		Data Sejarah	Alamat	Koordinat	Ketinggian	Arsitektural	Pemugaran	Kondisi Sekarang	Status Kepemilikan	
58	Komplek Benteng Baterai B	Dibangun oleh Pemerintah Kolonial Belanda sebagai benteng pertahanan.	Jl. A. Majid Ibrahim, Gp. Kuta Ateuh, Kec. Sukakarya - Sabang	5.886922° LU 95.326102° BT	38 m dpl	<b>Bangunan</b> - Pondasi : Beton - Dinding : Beton - Atap : Genteng <b>Fungsi</b> - Dulu : Benteng Pertahanan - Sekarang : Objek Wisata <b>Tipe Bangunan</b> : Benteng	Tidak Ada	Tidak Terawat	Pemko	
59	Mesjid Baiturrahim	Dibangun oleh Pemerintah Kolonial Belanda tahun 1914 oleh Sabang Maatschappij sebagai fasilitas perjalanan haji.	Kmpung Haji, Jl. Perdagangan, Gp. Kuta Bawah Timu, Kec. Sukakarya - Sabang	5.889386° LU 95.324288° BT	11 m dpl	<b>Bangunan</b> - Pondasi : Beton - Dinding : Beton - Atap : Seng <b>Fungsi</b> - Dulu : Rumah Ibadah - Sekarang : Rumah Ibadah <b>Gaya Bangunan</b> : Eklektik	Ada	Baik	Waqaf	
60	Abattoir / Rumah Pemotongan Hewan	Dibangun oleh pemerintah kolonial Belanda akhir tahun 1800-an, sebagai tempat pemotongan hewan.	Asrama Polisi, Jl. Perdagangan, Gp. Kuta Bawah Timu, Kec. Sukakarya - Sabang	5.888632° LU 95.323281° BT	3 m dpl	<b>Bangunan</b> - Pondasi : Beton - Dinding : Beton - Atap : Genteng <b>Fungsi</b> - Dulu : Rumah Potong - Sekarang : Rumah Potong <b>Gaya Bangunan</b> : Indische Woon huizen	Ada	Terawat	Pemko	




No.	Bangunan Cagar Budaya	Posisi				Aspek Konservasi				Foto
		Data Sejarah	Alamat	Koordinat	Ketinggian	Arsitektural	Pemugaran	Kondisi Sekarang	Status Kepemilikan	
61	Tangga Tujuh	Di bangun pada masa Kolonial Belanda, sebagai jalan pintas antara Van Heutz Boulevard / Jl. Diponegoro dan Pasar Straat / Jl. Perdagangan.	Jl. Perdagangan, Gp. Kuta Bawah Timu, Kec. Sukakarya - Sabang	5.890507° LU 95.322157° BT	9 m dpl	Dulu : : Jalan Setapak Penghubung  Sekarang : : Jalan Setapak dalam pasar tradisional Sabang	Ada	Terawat	Pemko	
62	Kantor N.V Zeehaven en Kolenstation / Bank Mandiri	Dibangun tahun 1899 sebagai kantor N.V. Zeehaven en Kolenstation Sabang te Batavia .	Jl. Perdagangan, Gp. Kuta Bawah Timu, Kec. Sukakarya - Sabang	5.89052° LU 95.321679° BT	9 m dpl	<b>Bangunan</b> - Pondasi : Beton - Dinding : Beton - Atap : Genteng <b>Fungsi</b> - Dulu : kantor N.V. Zeehaven en Kolenstation Sabang te Batavia  - Sekarang : Bank Mandiri <b>Gaya Bangunan</b> : Art Deco	Ada	Baik	BPKS	
63	Biodokkes Poliklinik / Sat. narkoba	Dibangun pada masa Kolonial Belanda.	Jl. Perdagangan, Gp. Kuta Bawah Timu, Kec. Sukakarya - Sabang	5.890433° LU 95.321819° BT	9 m dpl	<b>Bangunan</b> - Pondasi : Beton - Dinding : Beton - Atap : Seng <b>Fungsi</b> - Dulu : Kantor Polsek Sukakarya - Sekarang : Biodokkes Poliklinik <b>Gaya Bangunan</b> : Indische Woon huizen	Ada	Terawat	Polres Kota Sabang	




No.	Bangunan Cagar Budaya	Posisi				Aspek Konservasi				Foto
		Data Sejarah	Alamat	Koordinat	Ketinggian	Arsitektural	Pemugaran	Kondisi Sekarang	Status Kepemilikan	
64	Istana Kado	Dibangun oleh pemerintah kolonial Belanda sebagai salah satu gudang pelabuhan.	Jl. Perdagangan, Gp. Kuta Bawah Barat, Kec. Sukakarya - Sabang	5.890714° LU 95.3213° BT	12 m dpl	<b>Bangunan</b> - Pondasi : Beton - Dinding : Seng - Atap : Seng <b>Fungsi</b> - Dulu : Gudang Pelabuhan - Sekarang : Gudang Pelabuhan <b>Gaya Bangunan</b> : Tropis	Tidak Ada	Kurang Terawat	Pribadi	
65	Pertokoan I (Blok 12) / Toko Jogja - Toko Istana Kado Lama	Dibangun pada masa Kolonial Belanda.	Jl. Perdagangan, Gp. Kuta Bawah Barat, Kec. Sukakarya - Sabang	5.891107° LU 95.321159° BT	10 m dpl	<b>Bangunan</b> - Pondasi : Beton - Dinding : Beton - Atap : Seng <b>Fungsi</b> - Dulu : Toko Pecinan - Sekarang : Pertokoan <b>Gaya Bangunan</b> : Pecinan	Ada	Terawat	Pribadi	
66	Pertokoan II (Blok 11) / Toko Milan Sport - Toko Medan Jaya	Dibangun pada masa Kolonial Belanda.	Jl. Perdagangan, Gp. Kuta Bawah Barat, Kec. Sukakarya - Sabang	5.89088° LU 95.321035° BT	10 m dpl	<b>Bangunan</b> - Pondasi : Beton - Dinding : Beton - Atap : Seng <b>Fungsi</b> - Dulu : Toko Pecinan - Sekarang : Pertokoan <b>Gaya Bangunan</b> : Pecinan	Ada	Terawat	Pribadi	




No.	Bangunan Cagar Budaya	Posisi				Aspek Konservasi				Foto
		Data Sejarah	Alamat	Koordinat	Ketinggian	Arsitektural	Pemugaran	Kondisi Sekarang	Status Kepemilikan	
67	Pertokoan III (Blok 13) / Toko Pelangi Lama - Toko Aceh Jeumpa	Dibangun pada masa Kolonial Belanda.	Jl. Perdagangan, Gp. Kuta Bawah Barat, Kec. Sukakarya - Sabang	5.890943° LU 95.320831° BT	10 m dpl	<b>Bangunan</b> - Pondasi : Beton - Dinding : Papan - Atap : Seng <b>Fungsi</b> - Dulu : Toko Pecinan - Sekarang : Pertokoan <b>Gaya Bangunan</b> : Pecinan	Ada	Terawat	Pribadi	
68	Pertokoan IV (Blok 16) / Toko Sedjiwa Toko Melati	Dibangun pada masa Kolonial Belanda.	Jl. Perdagangan, Gp. Kuta Bawah Barat, Kec. Sukakarya - Sabang	5.891294° LU 95.320648° BT	10 m dpl	<b>Bangunan</b> - Pondasi : Beton - Dinding : Beton - Atap : Seng <b>Fungsi</b> - Dulu : Toko Pecinan - Sekarang : Pertokoan <b>Gaya Bangunan</b> : Pecinan	Ada	Terawat	Pribadi	
69	Pertokoan V (Blok 15) / Toko Hoki - Toko Riang	Dibangun pada masa Kolonial Belanda.	Jl. Perdagangan, Gp. Kuta Bawah Barat, Kec. Sukakarya - Sabang	5.891067° LU 95.320463° BT	10 m dpl	<b>Bangunan</b> - Pondasi : Beton - Dinding : Beton - Atap : Seng <b>Fungsi</b> - Dulu : Toko Pecinan - Sekarang : Pertokoan <b>Gaya Bangunan</b> : Pecinan	Ada	Terawat	Pribadi	




No.	Bangunan Cagar Budaya	Posisi				Aspek Konservasi				Foto
		Data Sejarah	Alamat	Koordinat	Ketinggian	Arsitektural	Pemugaran	Kondisi Sekarang	Status Kepemilikan	
70	Rumah Tikeng Hwi / Lucky Café	Dibangun oleh pemerintah kolonial Belanda ketika Sabang ditetapkan sebagai pelabuhan bebas tahun 1896 sebagai kantor agen pelayaran.	Jl. Perdagangan, Gp. Kuta Bawah Barat, Kec. Sukakarya - Sabang	5.891089° LU 95.320179° BT	10 m dpl	<b>Bangunan</b> - Pondasi : Beton - Dinding : Papan - Atap : Genteng <b>Fungsi</b> - Dulu : Rumah Tinggal - Sekarang : Café <b>Gaya Bangunan</b> : Indische Woon huizen	Ada	Terawat	Pribadi	
71	Pertokoan VI (Blok 19) / Toko Indatoe - Toko Aceh Jeumpa	Dibangun pada masa Kolonial Belanda.	Jl. Perdagangan, Gp. Kuta Bawah Barat, Kec. Sukakarya - Sabang	5.891067° LU 95.320463° BT	10 m dpl	<b>Bangunan</b> - Pondasi : Beton - Dinding : Beton - Atap : Genteng <b>Fungsi</b> - Dulu : Toko Pecinan - Sekarang : Café <b>Gaya Bangunan</b> : Indische Woon huizen	Ada	Terawat	Pribadi	
72	Pertokoan VII (Blok 21) / Toko KM Nol Galery - Galon Air Munawarah	Dibangun pada masa Kolonial Belanda.	Jl. Perdagangan, Gp. Kuta Bawah Barat, Kec. Sukakarya - Sabang	5.891189° LU 95.319905° BT	10 m dpl	<b>Bangunan</b> - Pondasi : Beton - Dinding : Beton - Atap : Seng <b>Fungsi</b> - Dulu : Toko Pecinan - Sekarang : Café <b>Gaya Bangunan</b> : Pecinan	Ada	Terawat	Pribadi	









No.	Bangunan Cagar Budaya	Posisi				Aspek Konservasi				Foto
		Data Sejarah	Alamat	Koordinat	Ketinggian	Arsitektural	Pemugaran	Kondisi Sekarang	Status Kepemilikan	
73	Kawasan Pecinan / Gang Hongkong	Dibangun pada masa kolonial Belanda sebagai kawasan tinggal etnis Tionghoa yang dibawa oleh pemerintah kolonial Belanda.	Jl. Perdagangan, Gp. Kuta Bawah Barat, Kec. Sukakarya - Sabang	5.891716° LU 95.319786° BT	14 m dpl	<b>Bangunan</b> - Pondasi : Beton - Dinding : Beton - Atap : Seng <b>Fungsi</b> - Dulu : Toko Pecinan - Sekarang : Café <b>Gaya Bangunan</b> : Pecinan	Ada	Terawat	Pribadi	
74	Primkopal	Dibangun oleh pemerintah kolonial Belanda pada tahun 1896, sebagai kantor chef buitendienst (kabag dinas luar).	Jl. Perdagangan, Gp. Kuta Bawah Barat, Kec. Sukakarya - Sabang	5.891033° LU 95.319242° BT	10 m dpl	<b>Bangunan</b> - Pondasi : Beton - Dinding : Beton - Atap : Genteng <b>Fungsi</b> - Dulu : Kantor chef buitendienst - Sekarang : Primkopal <b>Gaya Bangunan</b> : Indische Woon huizen	Tidak Ada	Tidak Terawat	TNI - AL	
75	Kantor Syahbandar	Dibangun oleh pemerintah kolonial Belanda untuk layanan kepelabuhanan, imigrasi, dan karantina pada tahun 1883 ketika dikelola oleh Atjeh Associate.	Jl. Malahayati Kuta. Kuta Bawah Timu, Kec. Sukakarya - Sabang	5.89045° LU 95.321511° BT	12 m dpl	<b>Bangunan</b> - Pondasi : Beton - Dinding : Beton - Atap : Seng <b>Fungsi</b> - Dulu : Kantor kepelabuhanan, imigrasi dan karantina - Sekarang : Kantor Syahbandar <b>Gaya Bangunan</b> : Indische Woon huizen	Ada	Terawat	Syahbandar	




No.	Bangunan Cagar Budaya	Posisi				Aspek Konservasi				Foto
		Data Sejarah	Alamat	Koordinat	Ketinggian	Arsitektural	Pemugaran	Kondisi Sekarang	Status Kepemilikan	
76	Komp. Bak Air Kebun Merica	Dibangun oleh pemerintah kolonial Belanda sebagai tempat penampungan air untuk kebutuhan air di kawasan pelabuhan.	Jl. Malahayati, Gp. Kuta Bawah Barat, Kec. Sukakarya - Sabang	5.889811° LU 95.316945° BT	9 m dpl	<b>Bangunan</b> - Pondasi : Beton - Dinding : Beton - Atap : Seng <b>Fungsi</b> - Dulu : Penampungan air - Sekarang : Penampungan air <b>Tipe Bangunan</b> : Komplek <b>Pola Penataan</b> : Linear <b>Gaya Bangunan</b> Tropis	Tidak Ada	Kurang Terawat	Pemko	
77	Komplek Benteng Signpost	Dibangun oleh Jepang pada tahun 1942 dalam operasi "T" sebagai benteng pertahanan untuk persiapan perang Asia Pasifik.	Jl. Malahayati, Gp. Kuta Bawah Barat, Kec. Sukakarya - Sabang	5.893034° LU 95.313314° BT	50 m dpl	<b>Bangunan</b> - Pondasi : Beton - Dinding : Beton - Atap : Beton <b>Fungsi</b> - Dulu : Benteng Pertahanan - Sekarang : Objek Wisata <b>Tipe Bangunan</b> : Benteng	Tidak Ada	Tidak Terawat	Pemko	
78	Komplek Benteng Sabang Fair	Dibangun oleh Jepang pada tahun 1942 dalam operasi "T" sebagai benteng pertahanan untuk persiapan perang Asia Pasifik.	Jl. Malahayati, Gp. Kuta Bawah Barat, Kec. Sukakarya - Sabang	5.89184° LU 95.310597° BT	8 m dpl	<b>Bangunan</b> - Pondasi : Beton - Dinding : Beton - Atap : Beton <b>Fungsi</b> - Dulu : Benteng Pertahanan - Sekarang : Objek Wisata <b>Tipe Bangunan</b> : Benteng	Ada	Tidak Terawat	Pemko	




No.	Bangunan Cagar Budaya	Posisi				Aspek Konservasi				Foto
		Data Sejarah	Alamat	Koordinat	Ketinggian	Arsitektural	Pemugaran	Kondisi Sekarang	Status Kepemilikan	
79	Komplek Benteng Sabang Fair	Dibangun oleh Jepang pada tahun 1942 dalam operasi "T" sebagai benteng pertahanan untuk persiapan perang Asia Pasifik.	Jl. Malahayati, Gp. Kuta Bawah Barat, Kec. Sukakarya - Sabang	5.89184° LU 95.310597° BT	8 m dpl	<b>Bangunan</b> - Pondasi : Beton - Dinding : Beton - Atap : Beton <b>Fungsi</b> - Dulu : Benteng Pertahanan - Sekarang : Objek Wisata <b>Tipe Bangunan</b> : Benteng	Ada	Tidak Terawat	Pemko	
80	Benteng Pengintaian Paradiso	Dibangun oleh Jepang pada tahun 1942 dalam operasi "T" sebagai tempat pengintaian, yaitu bagian dari benteng pertahanan untuk persiapan perang Asia Pasifik.	Jl. Malahayati, Gp. Kuta Bawah Barat, Kec. Sukakarya - Sabang			<b>Bangunan</b> - Pondasi : Beton - Dinding : Beton - Atap : Beton <b>Fungsi</b> - Dulu : Benteng Pengintaian - Sekarang : Objek Wisata <b>Tipe Bangunan</b> : Benteng	Tidak Ada	Tidak Terawat	Pemko	
81	Penginapan Muslim / S. Simanjuntak	Dibangun oleh pemerintah kolonial Belanda pada tahun 1924 sebagai tempat tinggal paramedis RSJ/KZG.	Jl. Tgk. Chik Di Tiro, Gp. Kuta Ateuh, Kec. Sukakarya - Sabang	5.89328° LU 95.324548° BT	44 m dpl	<b>Bangunan</b> - Pondasi : Beton - Dinding : Beton - Atap : Seng <b>Fungsi</b> - Dulu : Rumah Tinggal - Sekarang : Penginapan <b>Tipe Bangunan</b> : Rumah Kopel <b>Gaya Bangunan</b> : Indische Woon huizen	Ada	Terawat	Pribadi	

No.	Bangunan Cagar Budaya	Posisi				Aspek Konservasi				Foto
		Data Sejarah	Alamat	Koordinat	Ketinggian	Arsitektural	Pemugaran	Kondisi Sekarang	Status Kepemilikan	
82	Rumah Sakijan Pakpahan	Dibangun oleh pemerintah kolonial Belanda pada tahun 1924 sebagai tempat tinggal paramedis RSJ/KZG.	Jl. Tgk. Chik Di Tiro, Gp. Kuta Ateuh, Kec. Sukakarya - Sabang	5.893727° LU 95.324877° BT	41 m dpl	<b>Bangunan</b> - Pondasi : Beton - Dinding : Beton - Atap : Seng <b>Fungsi</b> - Dulu : Rumah Tinggal - Sekarang : Rumah Tinggal <b>Tipe Bangunan</b> : Rumah Kopel <b>Gaya Bangunan</b> : Indische Woon huizen	Ada	Kurang Terawat	Pribadi	
83	Rumah Salim Lubis / Adnan	Dibangun oleh pemerintah kolonial Belanda pada tahun 1924 sebagai tempat tinggal paramedis RSJ/KZG.	Jl. Tgk. Chik Di Tiro, Gp. Kuta Ateuh, Kec. Sukakarya - Sabang	5.893902° LU 95.324998° BT	41 m dpl	<b>Bangunan</b> - Pondasi : Beton - Dinding : Beton - Atap : Genteng <b>Fungsi</b> - Dulu : Rumah Tinggal - Sekarang : Rumah Tinggal <b>Tipe Bangunan</b> : Rumah Kopel <b>Gaya Bangunan</b> : Indische Woon huizen	Ada	Terawat	Pribadi	
84	Rumah Sakit Angkatan Laut J. Lilipory	Kompleks Rumah Sakit Jiwa yang dibangun oleh pemerintah kolonial Belanda pada tahun 1924, dan pada masa pendudukan Jepang menjadi barak militer tentara Jepang.	Jl. Tgk. Chik Di Tiro, Gp. Kuta Ateuh, Kec. Sukakarya - Sabang	5.8904083° LU 95.325506° BT	41 m dpl	<b>Bangunan</b> - Pondasi : Beton - Dinding : Beton - Atap : Genteng <b>Fungsi</b> - Dulu : Rumah Sakit Jiwa - Sekarang : RSAL <b>Tipe Bangunan</b> : Komplek <b>Pola Penataan</b> : Grid-Linear <b>Gaya Bangunan</b> : Tropis	Ada	Terawat	TNI - AL	




No.	Bangunan Cagar Budaya	Posisi				Aspek Konservasi				Foto
		Data Sejarah	Alamat	Koordinat	Ketinggian	Arsitektural	Pemugaran	Kondisi Sekarang	Status Kepemilikan	
85	Rumah Telkom I	Dibangun oleh pemerintah kolonial Belanda tahun 1910 sebagai kompleks perumahan pegawai Radio Zendstation.	Jl. Kilat, Gp. Kuta Ateuh, Kec. Sukakarya Sabang	5.895344° LU 95.325141° BT	38 m dpl	<b>Bangunan</b> - Pondasi : Beton - Dinding : Papan - Atap : Seng <b>Fungsi</b> - Dulu : Rumah Tinggal - Sekarang : Rumah Tinggal <b>Tipe Bangunan</b> : Bangunan Tunggal <b>Gaya Bangunan</b> : Indische Woon huizen	Ada	Terawat	Pribadi	
86	Rumah Telkom II	Dibangun oleh pemerintah kolonial Belanda tahun 1910 sebagai kompleks perumahan pegawai Radio Zendstation.	Jl. Kilat, Gp. Kuta Ateuh, Kec. Sukakarya Sabang	5.895280° LU 95.325141° BT	38 m dpl	<b>Bangunan</b> - Pondasi : Beton - Dinding : Papan - Atap : Seng <b>Fungsi</b> - Dulu : Rumah Tinggal - Sekarang : Rumah Tinggal <b>Tipe Bangunan</b> : Bangunan Tunggal <b>Gaya Bangunan</b> : Indische Woon huizen	Ada	Terawat	Pribadi	
87	Rumah Telkom III	Dibangun oleh pemerintah kolonial Belanda tahun 1910 sebagai kompleks perumahan pegawai Radio Zendstation.	Jl. Kilat, Gp. Kuta Ateuh, Kec. Sukakarya Sabang	5.895111° LU 95.32536° BT	38 m dpl	<b>Bangunan</b> - Pondasi : Beton - Dinding : Papan - Atap : Seng <b>Fungsi</b> - Dulu : Rumah Tinggal - Sekarang : Rumah Tinggal <b>Tipe Bangunan</b> : Bangunan Tunggal <b>Gaya Bangunan</b> : Indische Woon huizen	Ada	Terawat	Pribadi	




No.	Bangunan Cagar Budaya	Posisi				Aspek Konservasi				Foto
		Data Sejarah	Alamat	Koordinat	Ketinggian	Arsitektural	Pemugaran	Kondisi Sekarang	Status Kepemilikan	
88	Rumah Pos	Dibangun oleh pemerintah kolonial Belanda tahun 1910 sebagai kompleks perumahan pegawai Radio Zendstation.	Jl. Kilat, Gp. Kuta Ateuh, Kec. Sukakarya Sabang	5.895491° LU 95.325056° BT	38 m dpl	<b>Bangunan</b> - Pondasi : Beton - Dinding : Papan - Atap : Seng <b>Fungsi</b> - Dulu : Rumah Tinggal - Sekarang : Rumah Tinggal <b>Tipe Bangunan</b> : Bangunan Tunggal <b>Gaya Bangunan</b> : Indische Woon huizen	Tidak Ada	Tidak Terawat	PT.Pos	
89	Kheerkof / Makam Kolonial	Makam warga sipil dan militer Eropa yang berkebangsaan Denmark, Yunani, Perancis, Jerman, dan terutama Belanda sejak tahun 1800an.	Jl. A. Yani, Gp. Kuta Ateuh, Kec. Sukakarya Sabang	5.89708° LU 95.323362° BT	29 m dpl	<b>Fungsi</b> - Dulu : Pemakaman - Sekarang : Objek Wisata	Ada	Tidak Terawat	Pemko	
90	Komplek Makam Jepang	Merupakan makam prajurit Jepang yang gugur di Sabang pada Maret 1942 - Juli 1944.	Jl. A. Yani, Gp. Kuta Ateuh, Kec. Sukakarya Sabang	5.896874° LU 95.323254° BT	28 m dpl	<b>Fungsi</b> - Dulu : Pemakaman - Sekarang : Objek Wisata	Ada	Tidak Terawat	Pemko	




No.	Bangunan Cagar Budaya	Posisi				Aspek Konservasi				Foto
		Data Sejarah	Alamat	Koordinat	Ketinggian	Arsitektural	Pemugaran	Kondisi Sekarang	Status Kepemilikan	
91	Rumah Teuku Mahmud	Dibangun sekitar tahun 1910 yang merupakan tempat kediaman Teuku Abbas, Ulee Balang (districtshoofd) untuk kawasan Sabang dan sekitarnya periode 1904 - 1942.	Jl. Tgk. Chik Di Tiro, Gp. le Meulee , Kec. Sukajaya - Sabang	5.896285° LU 95.328937° BT	26 m dpl	<b>Bangunan</b> - Pondasi : Beton - Dinding : Beton - Atap : Genteng <b>Fungsi</b> - Dulu : Rumah Tinggal - Sekarang : Rumah Tinggal <b>Tipe Bangunan</b> : Bangunan Tunggal <b>Gaya Bangunan</b> : Indische Woon huizen		Tidak Terawat	Pribadi	
92	Komp. Benteng le Meulee	Dibangun oleh Jepang pada tahun 1942 dalam operasi "T" sebagai benteng pertahanan untuk persiapan perang Asia Pasifik.	Komp. Navigasi, Jl. Tgk. Chik Di Tiro, Gampong le Meulee , Kec. Sukajaya - Sabang	5.897405° LU 95.333777° BT	16 m dpl	<b>Bangunan</b> - Pondasi : Beton - Dinding : Beton - Atap : Beton <b>Fungsi</b> - Dulu : Benteng Pertahanan - Sekarang : Objek Wisata <b>Tipe Bangunan</b> : Benteng	Tidak Ada	Tidak Terawat	Pemko	
93	Radio Zend Station / Pemancar	Dibangun oleh pemerintah kolonial Belanda pada tahun 1910 sebagai radio komunikasi dan telegrafi antara Belanda dan wilayah koloninya.	Jl. Tgk. Chik Di Tiro, Gp. le Meulee , Kec. Sukajaya - Sabang	5.894406° LU 95.335371° BT	14 m dpl	<b>Bangunan</b> - Pondasi : Beton - Dinding : Beton - Atap : Genteng <b>Fungsi</b> - Dulu : Radio Zend station - Sekarang : SMPN 2 Sabang <b>Tipe Bangunan</b> : Komplek <b>Gaya Bangunan</b> : Tropis	Tidak Ada	Tidak Terawat	Pemko	




No.	Bangunan Cagar Budaya	Posisi				Aspek Konservasi				Foto
		Data Sejarah	Alamat	Koordinat	Ketinggian	Arsitektural	Pemugaran	Kondisi Sekarang	Status Kepemilikan	
94	Komplek Benteng Sumur 3	Dibangun oleh Jepang pada tahun 1942 dalam operasi "T" sebagai benteng pertahanan untuk persiapan perang Asia Pasifik.	Jl. Tgk. Chik Di Tiro, Gp. Sumur tiga, Kec. Sukajaya - Sabang	5.890605° LU 95.341154° BT	30 m dpl	<b>Bangunan</b> - Pondasi : Beton - Dinding : Beton - Atap : Beton <b>Fungsi</b> - Dulu : Benteng Pertahanan - Sekarang : Objek Wisata <b>Tipe Bangunan</b> : Benteng	Tidak Ada	Tidak Terawat	Pemko	
95	Komplek Benteng Anoi Itam	Dibangun oleh Jepang pada tahun 1942 dalam operasi "T" sebagai benteng pertahanan untuk persiapan perang Asia Pasifik.	Gampong Anoi Itam, Kec. Sukajaya - Sabang	5.847107° LU 95.373735° BT	10 m dpl	<b>Bangunan</b> - Pondasi : Beton - Dinding : Beton - Atap : Beton <b>Fungsi</b> - Dulu : Benteng Pertahanan - Sekarang : Objek Wisata <b>Tipe Bangunan</b> : Benteng	Tidak Ada	Tidak Terawat	Pemko	
96	Tower PDAM Tirta Aneuk Laot	Dibangun oleh pemerintah kolonial Belanda pada tahun 1924 sebagai fasilitas air bersih di kompleks Rumah Sakit Jiwa (KZG).	Jl. Yossudarso, Gp. Bakaran Batu, Kec. Sukajaya - Sabang	5.890707° LU 95.327711° BT	56 m dpl	<b>Bangunan</b> - Pondasi : Beton - Dinding : Beton - Atap : Beton <b>Fungsi</b> Dulu  : Penampungan air untuk kebutuhan Rumah Sakit Jiwa (KZG) Sekarang : Tower PDAM Tirta Aneuk Laot	Tidak Ada	Tidak Terawat	Pemko	









No.	Bangunan Cagar Budaya	Posisi				Aspek Konservasi				Foto
		Data Sejarah	Alamat	Koordinat	Ketinggian	Arsitektural	Pemugaran	Kondisi Sekarang	Status Kepemilikan	
97	Komplek TNI - AL Bakaran Batu	Dibangun oleh pemerintah kolonial Belanda pada tahun 1924 sebagai tempat tinggal bagi pekerja Rumah Sakit Jiwa (KZG).	Jl. Yossudarso, Gp. Bakaran Batu, Kec. Sukajaya - Sabang	5.889284° LU 95.329003° BT	59 m dpl	<b>Bangunan</b> - Pondasi : Beton - Dinding : Beton - Atap : Genteng <b>Fungsi</b> - Dulu : Rumah Tinggal - Sekarang : Rumah Tinggal <b>Tipe Bangunan</b> : Bangunan Tunggal <b>Gaya Bangunan</b> : Indische Woon huizen	Ada	Kurang Terawat	TNI-AL	
98	Meunasah Al - Ikhlas	Dibangun pada masa pemerintahan kolonial Belanda untuk umat Islam yang berdomisili di Sabang.	Jl. Yossudarso, Gampong Cot Ba'u, Kec. Sukajaya - Sabang	5.881496° LU 95.33272° BT	107 m dpl	<b>Bangunan</b> - Pondasi : Beton - Dinding : Semi permanen - Atap : Seng <b>Fungsi</b> - Dulu : Rumah Ibadah - Sekarang : Rumah Ibadah <b>Gaya Bangunan</b> : Tropis	Ada	Baik	Waqaf	
99	Komplek Benteng Baterai A	Dibangun oleh Pemerintah Kolonial Belanda sebagai benteng pertahanan.	Jl. Yossudarso, Gampong Cot Ba'u, Kec. Sukajaya - Sabang	5.882003° LU 95.327558° BT	109 m dpl	<b>Bangunan</b> - Pondasi : Beton - Dinding : Beton - Atap : Beton <b>Fungsi</b> - Dulu : Benteng Pertahanan - Sekarang : Objek Wisata <b>Tipe Bangunan</b> : Benteng	Tidak Ada	Tidak Terawat	Pemko	


No.	Bangunan Cagar Budaya	Posisi				Aspek Konservasi				Foto
		Data Sejarah	Alamat	Koordinat	Ketinggian	Arsitektural	Pemugaran	Kondisi Sekarang	Status Kepemilikan	
100	Perumahan TNI - AL (Komp. Cut Nyak Dhien)	Dibangun oleh pemerintah kolonial Belanda pada akhir tahun 1800an untuk barak tentara Belanda.	Jl. Yossudarso, Gampong Cot Ba'u, Kec. Sukajaya - Sabang	5.878698° LU 95.334918° BT	125 m dpl	<b>Bangunan</b> - Pondasi : Beton - Dinding : Semi permanen - Atap : Seng <b>Fungsi</b> - Dulu : Barak Tentara - Sekarang : Rumah Tinggal <b>Tipe Bangunan</b> : Rumah Kopel <b>Gaya Bangunan</b> : Tropis	Ada	Tidak Terawat	TNI-AL	
101	Benteng Perlindungan By Pass	Dibangun oleh Jepang pada tahun 1942 dalam operasi "T" sebagai tempat perlindungan, yaitu bagian dari benteng pertahanan untuk persiapan perang Asia Pasifik.	Jl. Yossudarso, Gampong Cot Ba'u, Kec. Sukajaya - Sabang	5.869524° LU 95.337762° BT	152 m dpl	<b>Bangunan</b> - Pondasi : Beton - Dinding : Beton - Atap : Beton <b>Fungsi</b> - Dulu : Benteng Perlindungan - Sekarang : Objek Wisata <b>Tipe Bangunan</b> : Benteng	Tidak Ada	Tidak Terawat	Pemko	
102	Benteng Pengintaian Cot Abeuk	Dibangun oleh Jepang pada tahun 1942 dalam operasi "T" sebagai tempat pengintaian, yaitu bagian dari benteng pertahanan untuk persiapan perang Asia Pasifik.	Gampong. Cot Abeuk, Kecamatan Sukajaya - Sabang	5.85524° LU 95.345184° BT	173 m dpl	<b>Bangunan</b> - Pondasi : Beton - Dinding : Beton - Atap : Beton <b>Fungsi</b> - Dulu : Benteng Pengintaian - Sekarang : Objek Wisata <b>Tipe Bangunan</b> : Benteng	Tidak Ada	Tidak Terawat	Pemko	

No.	Bangunan Cagar Budaya	Posisi				Aspek Konservasi				Foto
		Data Sejarah	Alamat	Koordinat	Ketinggian	Arsitektural	Pemugaran	Kondisi Sekarang	Status Kepemilikan	
103	Makam Mohd. Daud Syah	Merupakan makam dari T.M. Daudsyah, yaitu perwakilan Sultan Aceh untuk pulau Weh.	Gampong Balohan, Kec. Sukajaya - Sabang	5.831998° LU 95.34217° BT	23 m dpl	<b>Fungsi</b> - Dulu : Pemakaman - Sekarang : Objek Wisata	Ada	Terawat	waqaf	
104	Kolam Renang/ Zwembad	Dibangun oleh pemerintah kolonial Belanda pada akhir tahun 1800-an sebagai tempat rekreasi warga Eropa di Sabang.	Jl. Cut Nyak Dhien, Gp. Kuta Bawah Timu, Kecamatan Sukakarya - Sabang	5.877921° LU 95.337118° BT	18 m dpl	<b>Bangunan</b> - Pondasi : Beton - Dinding : Beton - Atap : Seng/genteng <b>Fungsi</b> - Dulu : Kolam renang - Sekarang : Kolam renang <b>Tipe Bangunan</b> : Komplek <b>Pola Penataan</b> : Terpusat <b>Gaya Bangunan</b> : Tropis	Ada	Kurang Terawat	Pemko	
105	Bron Water Capturing	Dibangun oleh pemerintah kolonial Belanda pada akhir tahun 1800an sebagai tempat penangkapan air bersih di kawasan kota Sabang.	Jl. Cut Nyak Dhien, Gp. Kuta Bawah Timu, Kecamatan Sukakarya - Sabang	5.877883° LU 95.327572° BT	29 m dpl	<b>Bangunan</b> - Pondasi : Beton - Dinding : Beton - Atap : Beton <b>Fungsi</b> - Dulu : Tempat penangkapan air - Sekarang : Tempat penangkapan air	Tidak Ada	Tidak Terawat	Pemko	

No.	Bangunan Cagar Budaya	Posisi				Aspek Konservasi				Foto
		Data Sejarah	Alamat	Koordinat	Ketinggian	Arsitektural	Pemugaran	Kondisi Sekarang	Status Kepemilikan	
106	Bron Water Leiding	Dibangun oleh pemerintah kolonial Belanda pada akhir tahun 1800an sebagai tempat pompa dan distribusi air bersih di kawasan kota Sabang.	Jl. Cut Nyak Dhien, Gp. Kuta Bawah Timu, Kecamatan Sukakarya - Sabang	5.876762° LU 95.327596° BT	34 m dpl	<b>Bangunan</b> - Pondasi : Beton - Dinding : Beton - Atap : Seng/genteng <b>Fungsi</b> - Dulu : Kolam renang - Sekarang : Kolam renang <b>Tipe Bangunan</b> : Bangunan tunggal <b>Gaya Bangunan</b> : Tropis	Tidak Ada	Tidak Terawat	Pemko	
107	Komplek Terowongan Tinjau Alam	Dibangun oleh Jepang pada tahun 1942 dalam operasi "T" sebagai tempat perlindungan yang merupakan bagian dari benteng pertahanan untuk persiapan perang Asia Pasifik.	Jl. Tinjau Alam, Gampong Aneuk Laot Kec. Sukakarya - Sabang	5.876021° LU 95.329244° BT	83 m dpl	<b>Bangunan</b> - Pondasi : Beton - Dinding : Beton - Atap : Beton <b>Fungsi</b> - Dulu : Tempat perlindungan - Sekarang : Objek Wisata <b>Tipe Bangunan</b> : Terowongan	Tidak Ada	Kurang Terawat	Pemko	
108	Gudang Peluru Aneuk Laot	Dibangun oleh Jepang pada tahun 1942 dalam operasi "T" sebagai tempat penyimpanan persediaan peluru dan merupakan bagian dari benteng pertahanan untuk persiapan perang Asia Pasifik.	Gampong Aneuk Laot Kec. Sukakarya - Sabang	5.873326° LU 95.323551° BT	32 m dpl	<b>Bangunan</b> - Pondasi : Beton - Dinding : Beton - Atap : Beton <b>Fungsi</b> - Dulu : Gudang peluru - Sekarang : Objek Wisata <b>Tipe Bangunan</b> : Benteng	Tidak Ada	Tidak Terawat	Pemko	

No.	Bangunan Cagar Budaya	Posisi				Aspek Konservasi				Foto
		Data Sejarah	Alamat	Koordinat	Ketinggian	Arsitektural	Pemugaran	Kondisi Sekarang	Status Kepemilikan	
109	Komplek Benteng Baterai A	Dibangun oleh pemerintah kolonial Belanda sebagai tempat pertahanan.	Gampong Aneuk Laot Kec. Sukakarya - Sabang	5.876044° LU 95.322159° BT	44 m dpl	<b>Bangunan</b> - Pondasi : Beton - Dinding : Beton - Atap : Beton <b>Fungsi</b> - Dulu : Tempat pertahanan - Sekarang : Objek Wisata <b>Tipe Bangunan</b> : Komplek Benteng	Tidak Ada	Tidak Terawat	Pemko	
110	Komp. Benteng Cot labu	Dibangun oleh pemerintah kolonial Belanda sebagai tempat pertahanan dalam menghadapi perang Asia Pasifik.	Cot Labu, Gampong Aneuk Laot, Kec. Sukakarya - Sabang	5.865509° LU 95.324518° BT	220 m dpl	<b>Bangunan</b> - Pondasi : Beton - Dinding : Beton - Atap : Beton <b>Fungsi</b> - Dulu : Tempat pertahanan - Sekarang : Objek Wisata <b>Tipe Bangunan</b> : Komplek Benteng	Tidak Ada	Tidak Terawat	Pemko	
111	Komplek Benteng Paya Seunara	Dibangun oleh Jepang pada tahun 1942 dalam operasi "T" sebagai benteng pertahanan untuk persiapan perang Asia Pasifik.	Gampong Paya Seunara, Kecamatan Sukakarya - Sabang	5.851662° LU 95.314566° BT	121 m dpl	<b>Bangunan</b> - Pondasi : Beton - Dinding : Beton - Atap : Beton <b>Fungsi</b> - Dulu : Tempat pertahanan - Sekarang : Objek Wisata <b>Tipe Bangunan</b> : Komplek Benteng	Tidak Ada	Tidak Terawat	Pemko	

No.	Bangunan Cagar Budaya	Posisi				Aspek Konservasi				Foto
		Data Sejarah	Alamat	Koordinat	Ketinggian	Arsitektural	Pemugaran	Kondisi Sekarang	Status Kepemilikan	
112	Tugu Pemancungan	Merupakan tugu peringatan terhadap peristiwa pemancungan dr. Coelon, yaitu dokter kepala RSJ/KZG dan tentara Belanda dan sipil yang melawan pendudukan Jepang pada masa pendudukan Jepang.	Gampong Batee Shok, Kecamatan Sukakarya - Sabang	5.825586° LU 95.308971° BT	141 m dpl	<b>Fungsi</b> - Dulu : Tugu Pemancungan - Sekarang : Objek Wisata <b>Tipe Bangunan</b> : Monumen		Kurang Terawat	Pemko	
113	Komplek Benteng Keneukai	Dibangun oleh Jepang pada tahun 1942 dalam operasi "T" sebagai benteng pertahanan untuk persiapan perang Asia Pasifik.	Gampong Keneukai, Kec. Sukakarya - Sabang	5.778209° LU 95.307563° BT	2 m dpl	<b>Bangunan</b> - Pondasi : Beton - Dinding : Beton - Atap : Beton <b>Fungsi</b> - Dulu : Tempat pertahanan - Sekarang : Objek Wisata <b>Tipe Bangunan</b> : Komplek Benteng	Tidak Ada	Tidak Terawat	Pemko	
114	Makam Siti Rubiah	Merupakan makam dari istri Teungku Ibrahim di Iboih dan pengawalnya yang meninggal pada masa Islam, yaitu sebelum tahun 1800an.	Pulau Rubiah, Gampong Iboih Kec. Sukakarya - Sabang	5.879817° LU 95.258459° BT	11 m dpl	<b>Fungsi</b> - Dulu : Pemakaman - Sekarang : Objek Wisata	Tidak Ada	Kurang Terawat	Pemko	

No.	Bangunan Cagar Budaya	Posisi				Aspek Konservasi				Foto
		Data Sejarah	Alamat	Koordinat	Ketinggian	Arsitektural	Pemugaran	Kondisi Sekarang	Status Kepemilikan	
115	Gedung Karantina Haji	Dibangun oleh pemerintah kolonial Belanda pada akhir abad ke -19 sebagai tempat karantina bagi jamaah haji yang akan berangkat ataupun kembali dari Mekah.	Pulau Rubiah, Gampong Iboih Kec. Sukakarya - Sabang	5.880422° LU 95.258984° BT	17 m dpl	<b>Bangunan</b> - Pondasi : Beton - Dinding : Beton - Atap : Genteng <b>Fungsi</b> - Dulu : Gedung Karantina Haji - Sekarang : Objek Wisata <b>Tipe Bangunan</b> : Bangunan Tunggal <b>Gaya Bangunan</b> : Indische Woon huizen	Ada	Tidak Terawat	Pemko	
116	Komplek Benteng pulau Rubiah	Dibangun oleh Jepang pada tahun 1942 dalam operasi "T" sebagai benteng pertahanan untuk persiapan perang Asia Pasifik.	Pulau Rubiah, Gampong Iboih Kec. Sukakarya - Sabang	5.887391° LU 95.25504° BT	35 m dpl	<b>Bangunan</b> - Pondasi : Beton - Dinding : Beton - Atap : Beton <b>Fungsi</b> - Dulu : Tempat pertahanan - Sekarang : Objek Wisata <b>Tipe Bangunan</b> : Komplek Benteng	Tidak Ada	Tidak Terawat	Pemko	